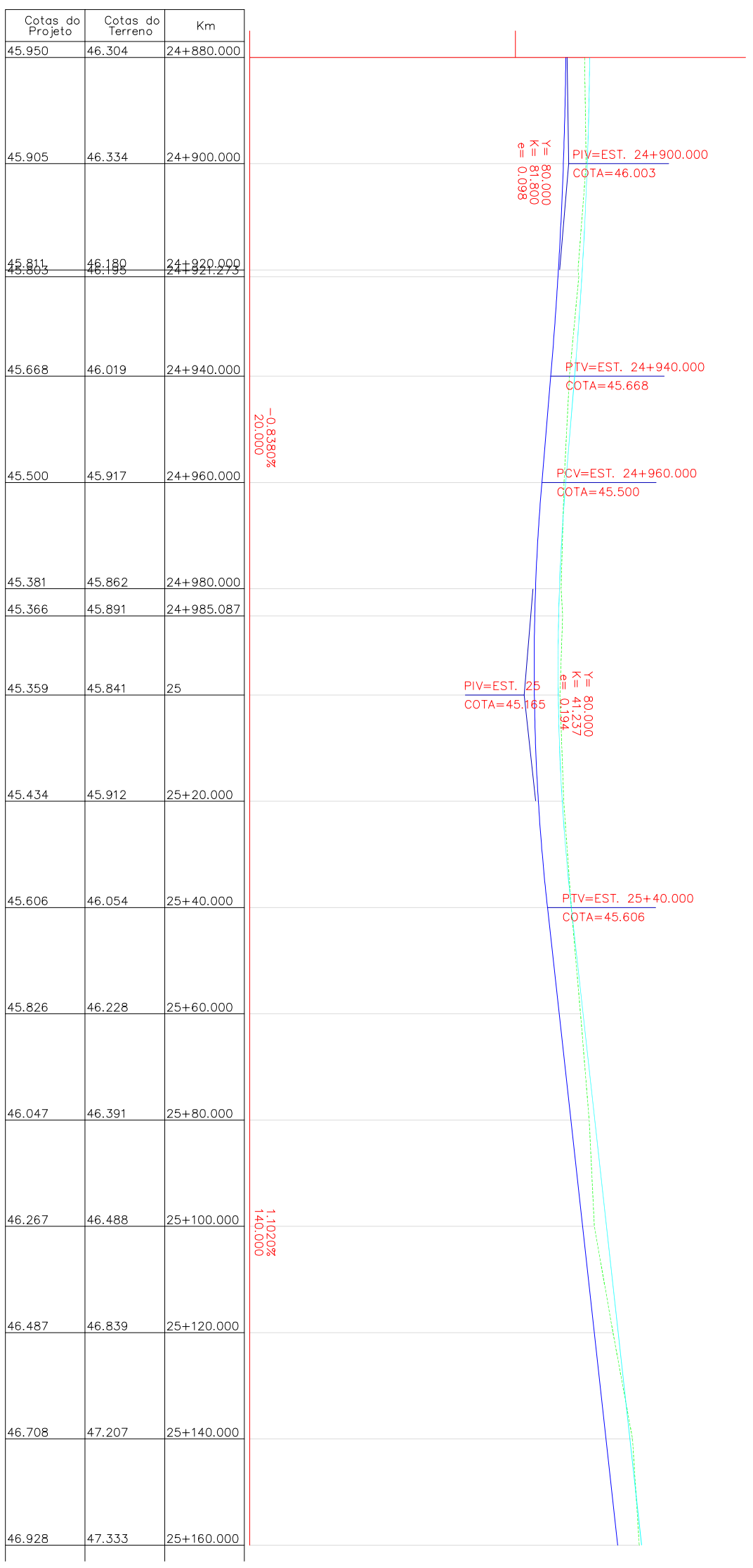



TRAÇADO HORIZONTAL  
 A partir de dados fornecidos pelo sistema  
 Escala = 1/1000

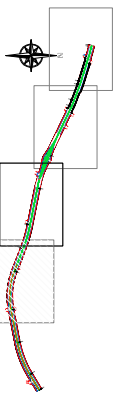


Cotas do Projeto	Cotas do Terreno	Km
45.950	46.304	24+880.000
45.905	46.334	24+900.000
45.811	46.180	24+920.000
45.805	46.190	24+921.279
45.668	46.019	24+940.000
45.500	45.917	24+960.000
45.381	45.862	24+980.000
45.366	45.891	24+985.087
45.359	45.841	25
45.434	45.912	25+20.000
45.606	46.054	25+40.000
45.826	46.228	25+60.000
46.047	46.391	25+80.000
46.267	46.488	25+100.000
46.487	46.839	25+120.000
46.708	47.207	25+140.000
46.928	47.333	25+160.000

PERFIL LONGITUDINAL  
 A partir de dados fornecidos pelo sistema  
 Escala = 1/1000

LEGENDA

- PERFIL NATURAL
- MEIO-FIO
- BORDO EXISTENTE DA PISTA
- PERFIL DE GEOMETRICO
- MEIO-FIO EXISTENTE
- PERFIL DE PAVIMENTAÇÃO
- ESTAQUEAMENTO DO EIXO



RESPONSÁVEL TÉCNICO:		CLIENTE	
PROPRIETÁRIO		PREFEITURA MUNICIPAL DE GLORINHA/RS	
PREFEITURA MUNICIPAL DE GLORINHA		TÍTULO	
		AV. POMPILIO GOMES SOBRINHO	
		ASSUNTO	
		PROJETO GEOMÉTRICO	
		ESCALA	
		HORIZ. ESCALA	
		VERT. ESCALA	
		PRANCHA	
		05/05	