


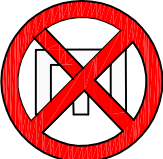



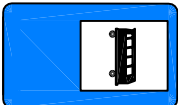

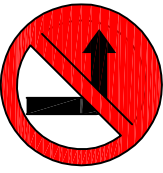




QUADRO DEMONSTRATIVO DE QUANTIDADES							
AV. POMPLIO GOMES SOBRINHO							
SINALIZAÇÃO VERTICAL	LOCALIZAÇÃO DA ESTACA	LADO	QUANTIDADE		Obs:		
			PLACA	SUPORTE			
	24+584,00 24+660,00	E	1	1	R. Antônio Pekoto Av. Soares		
		D	1	1			
	R19-Velocidade máxima permitida	D	1	1			
		D	1	1			
		E	1	1			
		E	1	1			
	A-32 B - Passagem sinalizada de pedestres	D	1	1			
		E	1	1			
		D	1	1			
		E	1	1			
		E	1	1			
	Re-C - Proibido parar e estacionar	D	1	1			
		E	1	1			
	ATENÇÃO AMBULÂNCIA	24+670,00		eixo	1	1	
		24+550,00 24+635,00		E D	1 1	1 1	
	Estreitamento de pista à direita	E	1	1			
		D	1	1			

QUADRO DEMONSTRATIVO DE QUANTIDADES							
AV. POMPLIO GOMES SOBRINHO							
SINALIZAÇÃO VERTICAL	LOCALIZAÇÃO DA ESTACA	LADO	QUANTIDADE				
			PLACA	SUPORTE			
	24+160,00 25+120,00	D	1	1			
		E	1	1			
	R19-Velocidade máxima permitida	E	1	1			
		D	1	1			
		E	1	1			
		D	1	1			
	R-2 - Dê a preferência	24+580,00 24+600,00		eixo eixo	1 1	1 1	
		24+670,00		eixo	1	1	
	R4-b - Proibido virar a esquerda	24+540,00 24+635,00		D E	1 1	1 1	
		24+670,00		eixo	2	2	
	R33 - Sentido de circulação de rotatória	24+670,00		eixo	2	2	
		24+670,00		eixo	2	2	
	R-5 - Proibido retornar	24+670,00		eixo	2	2	
		24+670,00		eixo	2	2	

LEGENDA

	PERFIL NATURAL		BORDO EXISTENTE DA PISTA
	PERFIL DE TERRAPLENAGEM		MEIO-FIO PROJETADO
	ESTACQUEAMENTO DO EIXO		PAVIMENTAÇÃO
	MEIO-FIO EXISTENTE		

RESPONSÁVEL TÉCNICO:

PROPRIETÁRIO	PREFEITURA MUNICIPAL DE GLORINHA
--------------	----------------------------------

CLIENTE

PREFEITURA MUNICIPAL DE GLORINHA/RS	TÍTULO	AV. POMPLIO GOMES SOBRINHO
	ASSUNTO	PROJETO SINALIZAÇÃO

ESCALA

HORIZ. ESCALA	VERT. ESCALA
	08/09